



HLEDAČKA U JABLONECKÉHO MOŘE

„Jablonecké moře“, tak přezdívají Jablonečáci své přehradě Mšeno na pomezí města a hor. Je skvělým místem nejen ke koupání, ale třeba i k procházce. Na tu se můžete vydat s touto hledačkou. Je vhodná především pro rodiny s dětmi. Pokud zvládnete všechny úkoly a doplníte odpovědi, dozvíte se tak nejen něco nového o jablonecké přehradě, ale čeká vás v turistickém infocentru i malá odměna!

Kam pro odměnu:

TURISTICKÉ INFORMAČNÍ CENTRUM, Kostelní 1/6, Jablonec nad Nisou

všední dny 9.00–12.30 / 13.00–17.00, sobota 10.00–13.00 (v době letních prázdnin otevřeno i v neděli 10.00–13.00)

TURISTICKÉ INFORMACE V RADNICI, Mírové nám. 19, Jablonec nad Nisou

všední dny 9.00–12.00 / 12.30–16.00 (v době letních prázdnin otevřeno ve všední dny do 17.00)

Kontakt: info@jablonec.com, telefon +420 774 667 677, www.jablonec.com

1) PRVNÍ HRÁZ

Přehrada je chloubou Jablonce a bez ní si život ve městě mnozí už ani neumí představit. Nebylo tomu však vždy. Rozhodnutí o její stavbě provázely protesty tehdejších občanů, kteří se s její výstavbou nechtěli smířit.

Lidem se nelíbilo, že zatopí některé domy, pole a louky, přeruší starou cestu a vytvoří bariéru mezi obydlenými oblastmi. Jejich dopisy doputovaly dokonce až k samotnému císaři Františku Josefovi I.

• Víš, jaký byl důvod pro stavbu přehrady

- » koupání a vodní sporty
- » ochrana proti povodním
- » chov ryb

Hlavní hráz jablonecké přehrady je docela dlouhá a chvíli trvá, než ji přejdeš.

• Uhádneš, do jakého rozmezí její délka spadá?

- » 300–500 m
- » 500–700 m
- » 700–900 m


Večer se odráží ve vodní hladině světla z výškových domů na sídlišti Mšeno a přehrada působí dojmem malého Manhattanu v New Yorku. Hlavní hráz osvětluje řada lamp.

• Spočítáš, kolik jich je?

.....

Než přejdeš hráz z jednoho konce na druhý, můžeš krmit ryby. Je jich tu pozeňnaně a nejsou to jen kapři.

• Najdeš v osmisměřce alespoň 5 druhů ryb, které se v přehradě vyskytují?



K	O	P	L	W	B	N	E	S	Z
A	H	S	M	F	I	C	Y	R	A
P	L	O	T	I	C	E	CH	O	N
R	Y	S	Ú	Š	U	J	E	T	L
G	U	P	C	H	I	N	S	R	O
U	Š	O	V	A	O	K	O	U	N
S	T	R	O	M	N	Ř	M	K	A
T	I	H	Ž	U	B	D	R	E	F
A	K	V	A	R	I	U	Á	M	Ý
V	A	S	U	M	E	C	J	T	E

2) POVODÍ LABE

U zátoky za hrází stojí budova státního podniku Povodí Labe. Poznáš ji podle teploměru, který nám celoročně ukazuje denní teplotu vzduchu a v létě i teplotu vody. Podnik se stará o všechny přehrady, potoky a řeky v okolí. Naši přehradu napájí Mšenský potok.

- Víš, do které řeky se vlévá?

.....

- Zapiš dnešní teplotu vzduchu.

.....

3) DĚTSKÉ HŘIŠTĚ ZA HRÁZÍ

Zdejší přehrada je pro místní takovým malým mořem, proto jí někdy říkají Jablonecké moře. Neplují tady sice velké lodě, ale jedna menší tu přece jen je. Parkuje na souši a milují ji hlavně děti. Její příď zdobí mořská panna.

- Najdeš ji?

4) BÝVALÉ SLUNEČNÍ LÁZNĚ

Od hřiště a stánků s občerstvením pokračuj cestou podél jehličnanů ke stanovišti plavčíka. Tam se nachází volné prostranství, na kterém kdysi stávaly Sluneční lázně. Jak název napovídá, lidé se sem chodili koupat a opalovat. Lázně už nestojí, ale je tu spousta stromů, pod kterými lidé nacházejí v létě stín a příjemný chládek.

- Poznáš podle listů jejich název?

javor mléč.....

javor klen.....

bříza bělokorá.....

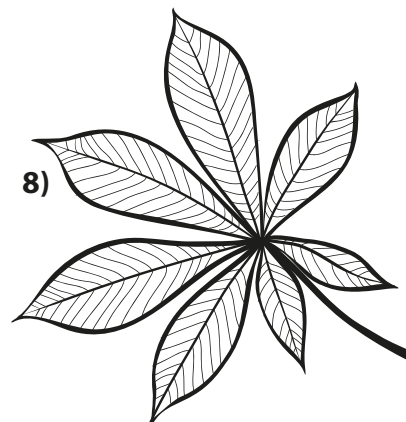

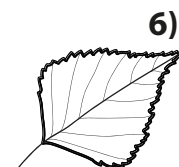

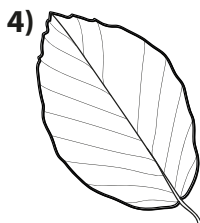


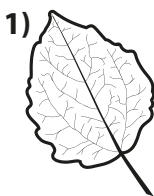
jírovec maďal.....

jeřáb ptačí.....

dub letní.....

topol osika.....

buk lesní.....



U cesty nad stanovištěm plavčíka je několik jehličnatých stromů.

- Umiš je pojmenovat? Víš, který z nich na zimu shazuje jehličí?

.....

5) ZÁTOKA ZVANÁ CIKÁNKA JE ZÁKLADNOU T. J. DELFÍN.

• Která vodní disciplína do tělovýchovné jednoty nepatří?

- » jachting a windsurfing
- » vodní slalom
- » dračí lodě
- » divoká voda a vodní turistika

• Najdi na konci louky symbol jachtařského oddílu na vratech základny TJ Delfín.

Na výběžku zvaném Tajvan, v jeho zadní části mezi veřejnými toaletami a občerstvením, je rozeseta spousta velkých žulových kamenů.

• Dokážeš je spočítat?

6) AREÁL BŘÍZKY

Už jsi urazil velký kus cesty a možná máš žízeň. V areálu Břízky se můžeš napít.

• Najdeš pítko?

Areál Břízky slouží všem, kdo rádi sportují.

• Projdi podél hotelu Břízky k bývalému hostinci a vyjmenuj alespoň tři sportovní aktivity, které tu je možné venku nebo uvnitř provozovat.

7) HRÁZ MEZI PRVNÍ A DRUHOU NÁDRŽÍ

Hráz nahrazuje starou cestu, která spojovala kdysi, před výstavbou přehrady, Mšeno s Jabloneckými Pasekami. I dnes ji lidé hojně využívají, ale pozor! Automobilům je na ni vjezd zakázán. Potkáš tu chodce, cyklisty, ale i sportovce na in-line bruslích.

• Do jaké skupiny patříš ty? Dávej pozor, abys šel ve správném pruhu.

8) HŘIŠTĚ - STARÝ HŘBITOV

V parčíku za restaurací Rybářská bašta se nachází stará hřbitovní zeď. Připomíná nám již neexistující hřbitov, který zanikl v 80. letech 20. století.

• Najdi na kamenné zdi malou kulatou kovovou značku. Nachází se poblíž vstupu na hřiště od Rybářské bašty, na vnitřní straně zdi, poblíž stromu. Je na ní zkratka JP a vlnky připomínající jabloneckou přehradu.

9) U PRUTU

Na západním břehu přehrady stojí kovová plastika velkého rybářského prutu, dílo sochaře Vratislava Karla Nováka. Byla vytvořena jako pocta Karlu Hubáčkovvi, architektovi Ještědu a vášnivému rybáři.

• Víte, jaký druh trojúhelníku tvoří její hlavní část? Více možností je správných.

- » tupoúhlý
- » rovnostranný
- » rovnoramenný
- » ostroúhlý

• Jak se jinak říká rybářskému prutu, na který se chytají ryby? Správná odpověď je zároveň název uměleckého díla, kterému se lidově říká prut.

10) JAVOR VE MŠENĚ

U protipovodňové štoly stojí obrovský javor klen. Je tak starý, že pamatuje časy našich praprababiček. Stával tu dávno předtím, než byla postavena přehrada. Pro své stáří, odhadované na 150 let, je označen jako památný strom. Je přes 26 m vysoký a obvod jeho kmene měří 4,2 m.

• Kolik kamarádů potřebuješ, abys dokázal strom obejmout?

Javor klen je významnou medonosnou rostlinou. Dává nektar včelám a dalšímu opylujícímu hmyzu.

• Zvládneš vyjmenovat alespoň pět druhů hmyzu?



11) PARČÍK POD HRÁZÍ - CÍL

Stavební inženýr Otto Intze se zasloužil o stavby přehrad v povodí Lužické Nisy včetně té naší. Na území dnešního Německa, Česka, Polska a Francie jich postavil přes čtyřicet. V Jizerských horách jich bylo podle jeho projektů postaveno celkem pět.

• Která mezi ně nepatří?

- » Vodní nádrž Josefův důl (Kamenice)
- » Vodní nádrž Bedřichov (Černá Nisa)
- » Vodní nádrž Harcov (Harcovský potok)
- » Vodní nádrž Mlýnice u Nové Vsi u Chrastavy (Albrechtický potok)
- » Vodní nádrž Fojtka u Mníšku (potok Fojtka)

• Najdeš pod hrází jeho pomník?

Naše hledačka je u konce. Máš za sebou necelých 5 km chůze. Není to malá procházka, vid? Kdybys chtěl obejít celou přehradu, musel bys ujít další 1,2 km kolem dvou menších nádrží.


• Jakým prvenstvím se chlubí naše přehrada?

Ze všech jizerskohorských navržených Otto Intzem je:

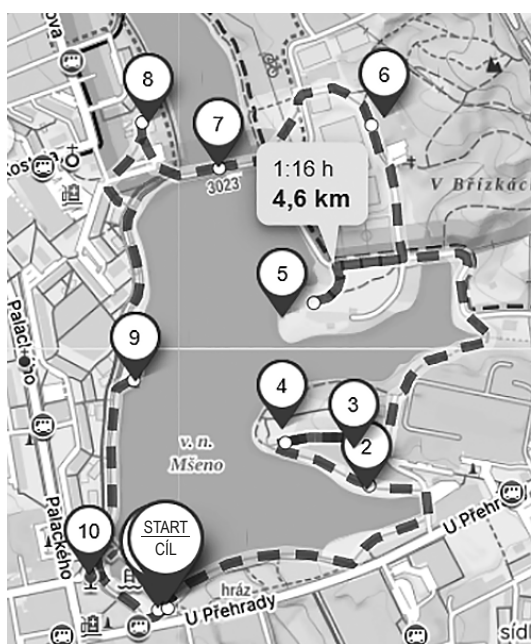
- » největší
- » nejhlubší
- » nejstarší

Přehradu tvoří tři nádrže.

• Obtáhni její celkový tvar.



Děkujeme za společnou procházku a pokud jste si s něčím nevěděli rady, nevádí, pomůžeme Vám s radostí v našem turistickém infocentru!



SmartGuide

SmartGuide

Osobní audioprůvodce nejen Jabloncem nad Nisou. Poznejte zajímavá místa, získajte informace nebo si vyslechněte místní příběhy prostřednictvím odborně vytvořeného audio záznamu. Mapy míst a tras jsou samozřejmostí. Zdarma ke stažení ZDE

